










COMUNE DI CALOLZIOCORTE

**Piano di Azione 2018
(D.Lgs. 194/2005)**

LIVELLO GIORNO-SERA-NOTTE - Lden
STRADA - C.SO DANTE / C.SO EUROPA
(dal km 0 al km 2+470)

Allegato 1 - Tavola 1/2
Noise Area Map
CONFIGURAZIONE ANTE OPERAM
Scala 1:10.000

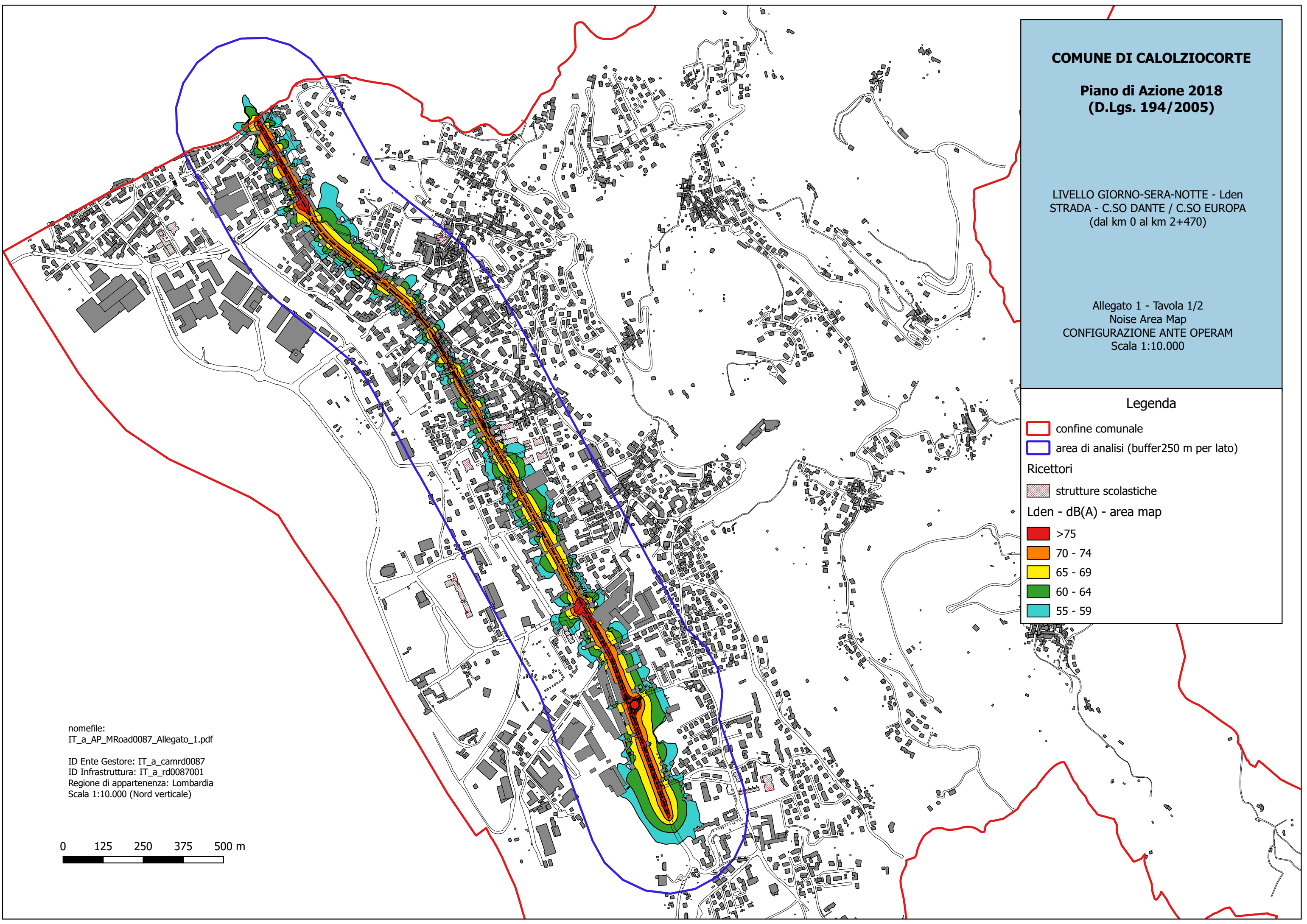

Legenda

-  confine comunale
-  area di analisi (buffer250 m per lato)
- Ricettori
 -  strutture scolastiche
 -  Lden - dB(A) - area map
-  >75
-  70 - 74
-  65 - 69
-  60 - 64
-  55 - 59

nomefile:
IT_a_AP_MRoad0087_Allegato_1.pdf

ID Ente Gestore: IT_a_camrd0087
ID Infrastruttura: IT_a_rd0087001
Regione di appartenenza: Lombardia
Scala 1:10.000 (Nord verticale)

0 125 250 375 500 m












COMUNE DI CALOLZIOCORTE

**Piano di Azione 2018
(D.Lgs. 194/2005)**

LIVELLO GIORNO-SERA-NOTTE - Lden
STRADA - C.SO DANTE / C.SO EUROPA
(dal km 0 al km 2+470)

Allegato 1 - Tavola 2/2
Noise Area Map
CONFIGURAZIONE POST OPERAM
Scala 1:10.000

Legenda

-  confine comunale
-  area di analisi (buffer250 m per lato)
- Ricettori**
-  strutture scolastiche
-  Lden - dB(A) - area map
-  > 75
-  70 - 74
-  65 - 69
-  60 - 64
-  55 - 59

nomefile:
IT_a_AP_MRoad0087_Allegato_1.pdf

ID Ente Gestore: IT_a_camrd0087
ID Infrastruttura: IT_a_rd0087001
Regione di appartenenza: Lombardia
Scala 1:10.000 (Nord verticale)

0 125 250 375 500 m

